

Rådhusgatan i Arboga

Förundersökning i form av schaktningsövervakning

RAÄ 34
Kvarteret Helge And
Arboga stadsförsamling
Västmanland

Ulf Alström



Innehållsförteckning

Inledning	1
Målsättning och metod	1
Undersökningsresultat.....	1
Referenser	3
Kart- och arkivmaterial	3
Tekniska och administrativa uppgifter.....	3
Figur	4

Utgivning och distribution:
Stiftelsen Kulturmiljövård Mälardalen
Stora gatan 41, 722 12 Västerås
Tel: 021-80 62 80
Fax: 021-14 52 20
E-post: info@kmmd.se

© Kulturmiljövård Mälardalen 2008.

Omslagsfoto: Knott i Rådhusgatan. (Foto U. Alström.)

Kartor ur allmänt kartmaterial © Lantmäteriet. Ärende nr MS2006/01407.

ISSN: 1653-7408
ISBN: 978-91-86019-57-0

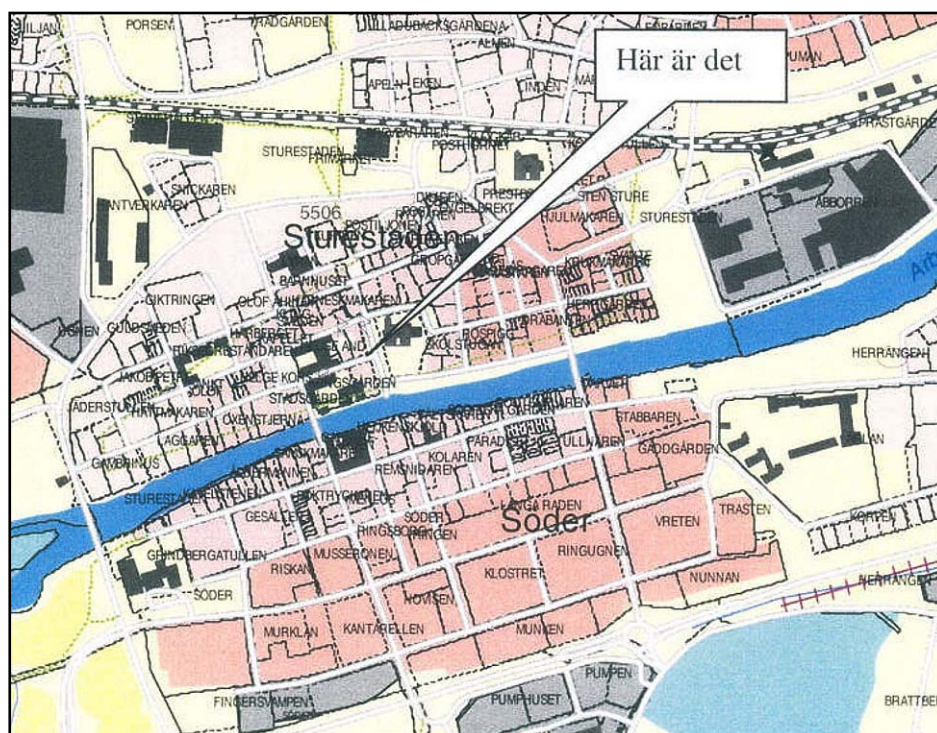
Västerås 2008

Inledning

På grund av grävningar för en rörledning i trottoar vid kvarteret Helge And i centrala Arboga har Stiftelsen Kulturmiljövård Mälardalen utfört en förundersökning i form av en schaktningsövervakning. Arbetet utfördes 08-08-14 efter ett beslut av Länsstyrelsen i Västmanland 08-08-04 med dnr 431-4617-08. Uppdragsgivare var TeliaSonera AB Networks.

Målsättning och metod

Det berörda området ligger mycket centralt i den medeltida staden. I kvarteret Helge And's sydöstra hörn skulle ett schakt grävas för rörledningar. Det skulle grävas i anslutning till befintliga ledningar och vara cirka 60 meter långt. Djupet angavs till 0,8 meter. Därför var det angeläget att följa grävningarna och dokumentera eventuella kulturlager i schaktväggarna med hjälp av profilritningar.

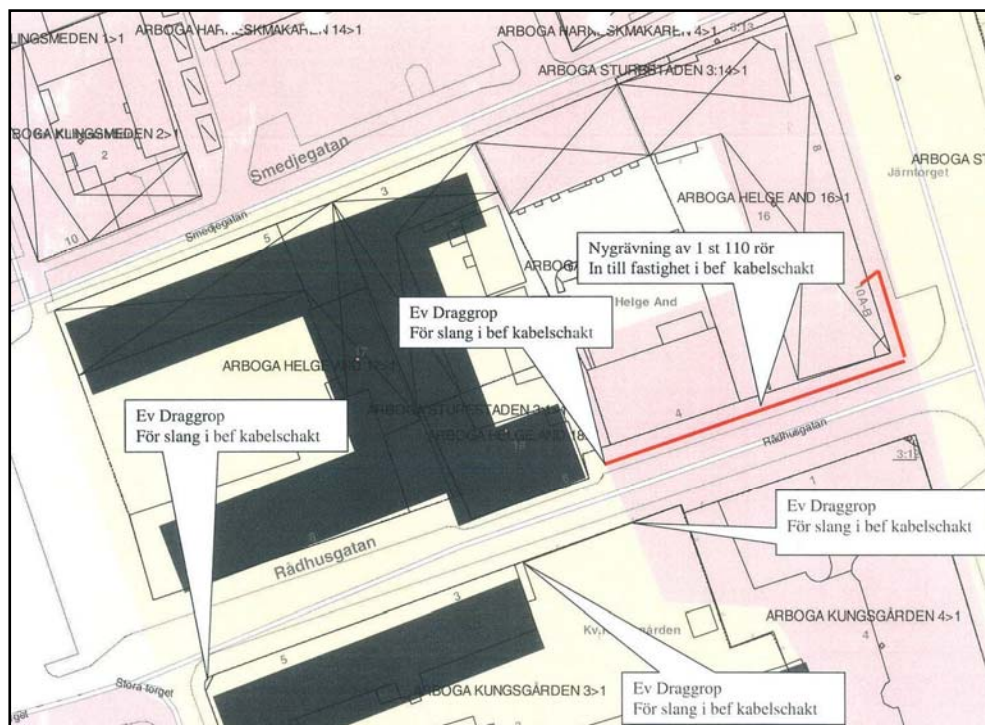


Figur 1. Centrala Arboga med undersökningsområdet markerat. Skala 1:10 000.
(Karta TeliaSonera AB.)

Undersökningsresultat

I det 60 meter långa schaktet som handgrävdes påträffades inga kulturlager. Detta berodde på att man valde att lägga den nya rörledningen ovanpå de äldre ledningarna varför schaktet inte blev djupare än 0,3 meter. Därför påverkades endast pålagda

sandlager. I samband med arbete grävdes också fyra s.k. draggropar i Rådhusgatan. Dessa gropar grävdes i sentida sandlager och var 0,5 meter djupa.



Figur 2 Schaktöversikt över arbetena i Rådhusgatan. Den röda linjen markerar det handgrävda schaktet. Skala 1:1000. (Karta TeliaSonera AB.)



Figur 3. Handgrävning av rörschaktet vid Rådhusgatan var nödvändigt eftersom det berörde en uteservering. (Foto U. Alström.)

Referenser

Kart- och arkivmaterial

Översiktkarta. Skala 1:10 000. TeliaSonera.

Schaktplan. Skala 1:500. Här återgiven i skala 1:1000. TeliaSonera.

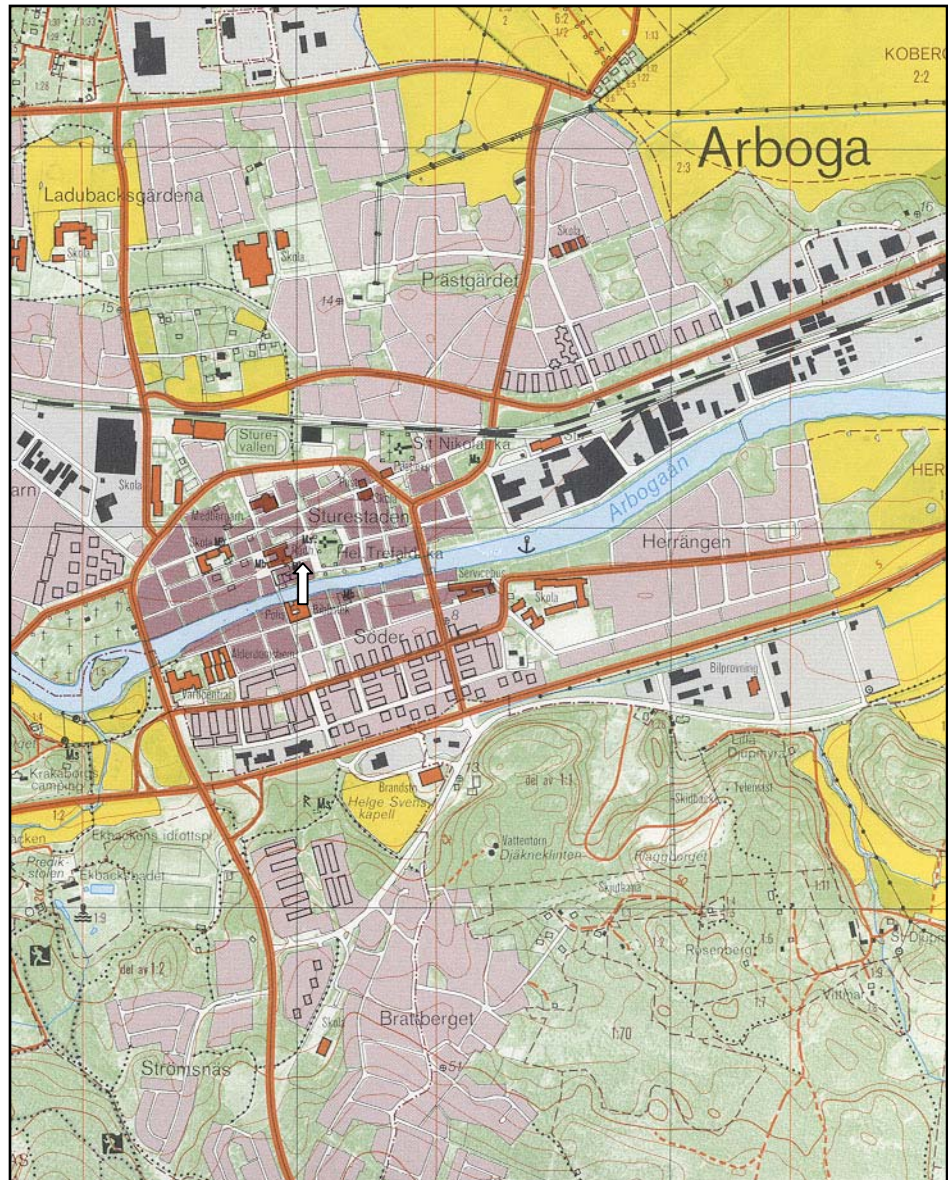
Ekonomiska kartan. Arboga 10G:60. Skala 1:20 000.

Tekniska och administrativa uppgifter

KM dnr:	08069
Länsstyrelsen dnr, beslutsdatum:	431-4617-08
Undersökningsperiod:	08-08-14
Arkeologtimmar:	6 timmar
Exploateringsyta:	Cirka 60 löpmeter schakt och 3 m ²
Personal:	Ulf Alström
Belägenhet:	Rådhusgatan, Kv. Helge And
Ekonomisk karta:	10G:60
Koordinatsystem:	Rikets
Koordinater:	X 6685920 Y 1502040
Dokumentationshandlingar:	Denna rapport

Figur

Kartor ur allmänt kartmaterial © Lantmäteriet Gävle. Ärende nr MS2006/01407.



Figur 4. Undersökningsplatsens läge markerat med en pil. Utdrag ur ekonomiska kartan. Skala 1:20 000.