


Ett kabelschakt i Margaringatan, Arboga

Antikvarisk kontroll

**Arboga 34:1
Kv Svärdfejaren och kv Engelbrekt
Arboga stadsförsamling
Västmanland**

Ulf Alström



Innehållsförteckning

Inledning.....	1
Målsättning.....	1
Undersökningsresultat.....	1
Referenser	3
Kart- och arkivmaterial	3
Tekniska och administrativa uppgifter.....	3
Kartfigur.....	4

Utgivning och distribution:
Stiftelsen Kulturmiljövård Mälardalen
Stora gatan 41, 722 12 Västerås
Tel: 021-80 62 80
Fax: 021-14 52 20
E-post: info@kmmd.se

© Kulturmiljövård Mälardalen 2009.

Omslagsfoto: Knott (gatsten) i Arboga. (Foto U. Alström.)

Kartor ur allmänt kartmaterial © Lantmäteriet. Ärende nr MS2006/01407.

ISSN: 1653-7408
ISBN: 978-91-86255-67-1

Västerås 2009

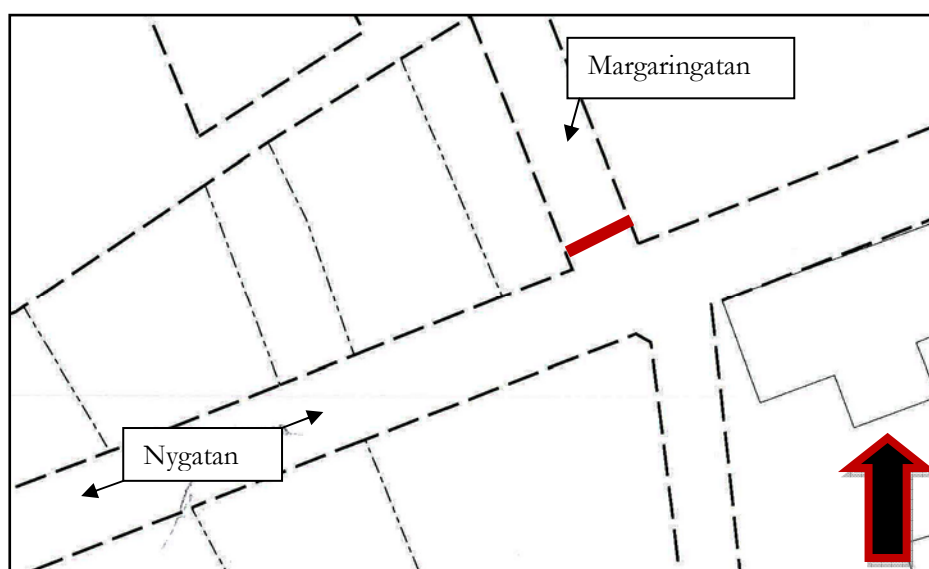
Inledning

På grund av schaktningar för kabelnedläggning i Margaringatan, Arboga, har Stiftelsen Kulturmiljövård Mälardalen, genom Ulf Alström, utfört en arkeologisk antikvarisk kontroll. Arbetet utfördes efter ett beslut av Länsstyrelsen i Västmanlands län 2009-09-14 (dnr 431-8519-09). Arbetet beställdes av TeliaSonera Skanova Acces AB som också bekostade den antikvariska kontrollen.

Målsättning

Margaringatan ligger inom fornlämningsområdet för den medeltida staden Arbogas utbredning (Arboga stadslager 34:1). Den aktuella schaktsträckan ligger mellan kvarteren Svärdfejaren och Engelbrekt där inga arkeologiska undersökningar förut genomförts. Den antikvariska kontrollen syftade därför till att få fram kunskapsmaterial från området samt att skydda mer omfattande fornlämningar från skada. Smärre anläggningar och kulturlager skulle dokumenteras om de berördes av schaktningarna. Om fornlämning framkom skulle denna avgränsas i schaktet. En bedömning av kulturlagrens och anläggningarnas karaktär skulle göras. En preliminär datering utifrån fyndmaterial var önskvärd likaså en tolkning av fornlämningen.

Undersökningsresultat



Figur 1. Schaktets placering i Margaringatan markerat med rött streck. Utdrag ur Fastighetskartan (skala 1:1000).

Schaktet i Margaringatan sträckte sig över hela gatans bredd. Det var 0,6 m djupt och 0,3 m brett. Schaktmassorna bestod av sentida gruslager varför inga kulturlager påverkades av markarbetena.

Referenser

Kart- och arkivmaterial

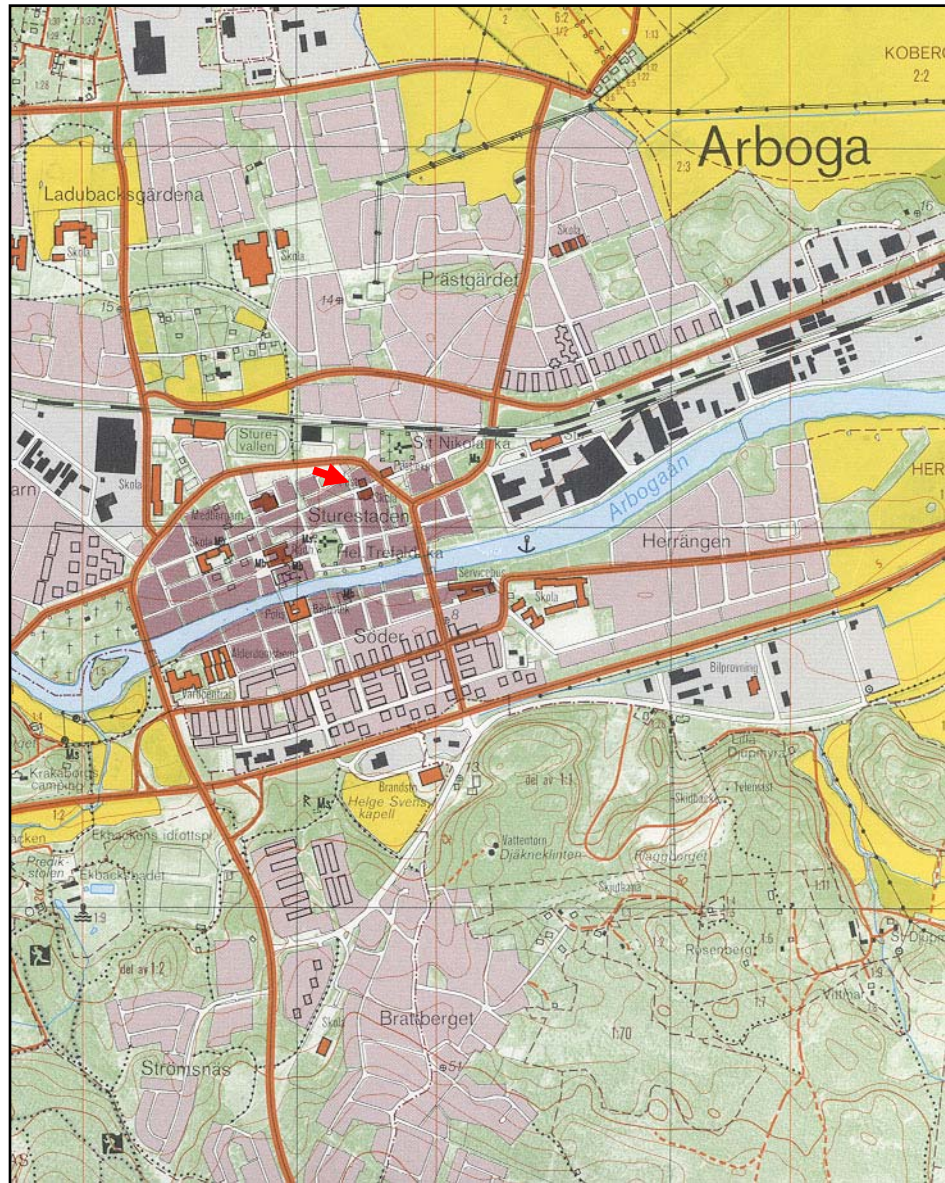
Ekonomiska kartan Arboga 10G:60. Skala 1:20 000.

Tekniska och administrativa uppgifter

KM dnr:	09087
Länsstyrelsen dnr, beslutsdatum:	431-8519-09 2009-09-14
Undersökningsperiod:	09-09-15
Arkeologtimmar:	4,5 timmar
Exploateringsyta:	Cirka 10 löpmeter schakt
Personal:	Ulf Alström
Belägenhet:	Margaringatan, Arboga stadsförsamling, Arboga Västmanland
Ekonomisk karta:	10G:60
Koordinatsystem:	Rikets
Koordinater:	X65860100 Y1502140
Inmättningsmetod:	Manuell
Dokumentationshandlingar:	Denna rapport
Fynd:	Inga föremål påträffades

Kartfigur

Kartor ur allmänt kartmaterial © Lantmäteriet Gävle. Ärende nr MS2006/01407.



Figur 1. Undersökningsplatsens läge markerat med en röd pil. Utdrag ur Ekonomiska kartan. Skala 1:20 000.

