

Ett kabelschakt i Arboga

Arkeologisk antikvarisk kontroll

**Fornlämning Arboga 34:1
Strandvägen, kv. Skolstugan
Arboga stadsförsamling
Västmanland**

Ulf Alström

Innehåll

Inledning.....	1
Målsättning och syfte	1
Undersökningsresultat.....	1
Referenser	3
Kart- och arkivmaterial	3
Tekniska och administrativa uppgifter.....	3
Kartfigur.....	4

Utgivning och distribution:
Stiftelsen Kulturmiljövård
Stora gatan 41, 722 12 Västerås
Tel: 021-80 62 80
Fax: 021-14 52 20
E-post: info@kmmd.se

© Stiftelsen Kulturmiljövård 2011

Kartor ur allmänt kartmaterial © Lantmäteriet. Ärende nr MS2006/01407.

ISBN: 978-91-7453-070-4

Västerås 2011.

Inledning

På grund av schaktningar för kabel i Arboga har Stiftelsen Kulturmiljövård utfört en arkeologisk antikvarisk kontroll. Den arkeologiska antikvariska kontrollen utfördes 7 december 2010 efter ett beslut av Länsstyrelsen i Västmanlands län 2010-11-01 (dnr 431-3869-10).

Arbetet beställdes av Tele2 Sverige AB som också bekostade den antikvariska kontrollen.

Målsättning och syfte

Målsättningen och syftet med den antikvariska kontrollen var att dokumentera anläggningar och kulturlager som kunde påverkas av grävarbetet. Den antikvariska arkeologiska kontrollen syftade också till att skydda fornlämningen från skada.

Om kulturlager och anläggningar påverkades av arbetet skulle de avgränsas i schakten. En karaktärisering av kulturlager och anläggningar skulle göras. En preliminär datering och en tolkning av fornlämningen ingick också i målsättningen.

Kulturlager och anläggningar skulle dokumenteras med hjälp av sektionsritningar och beskrivas i text.

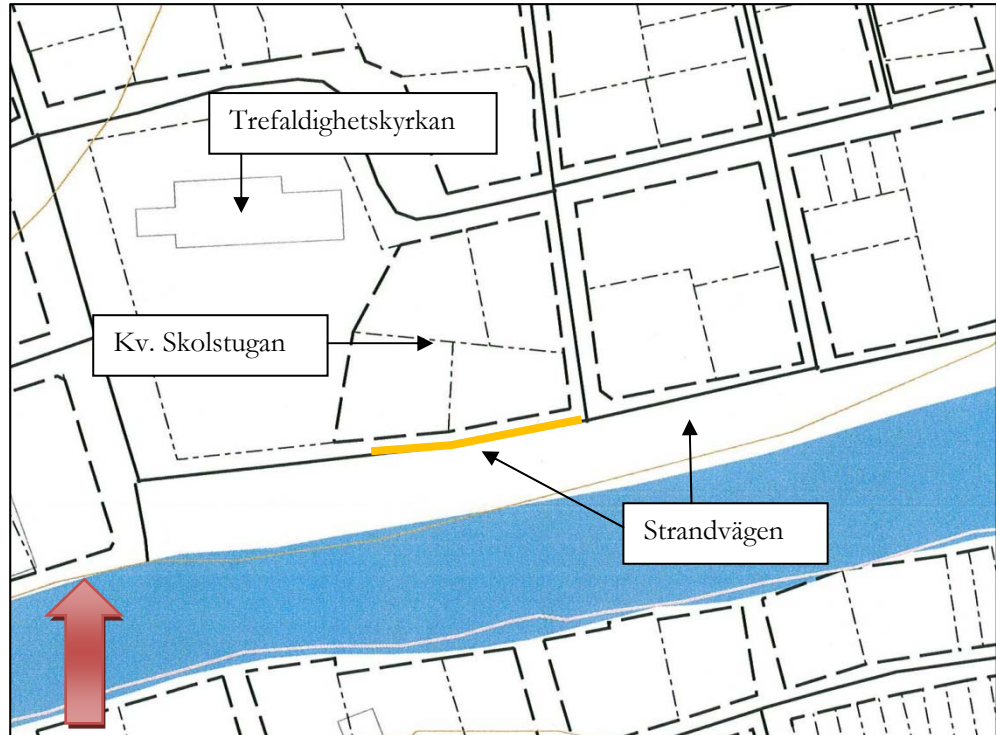
Undersökningsresultat

Den arkeologiska antikvariska kontrollen skulle ha utförts på ett flertal platser inom fornlämningsområdet Arboga 34:1.

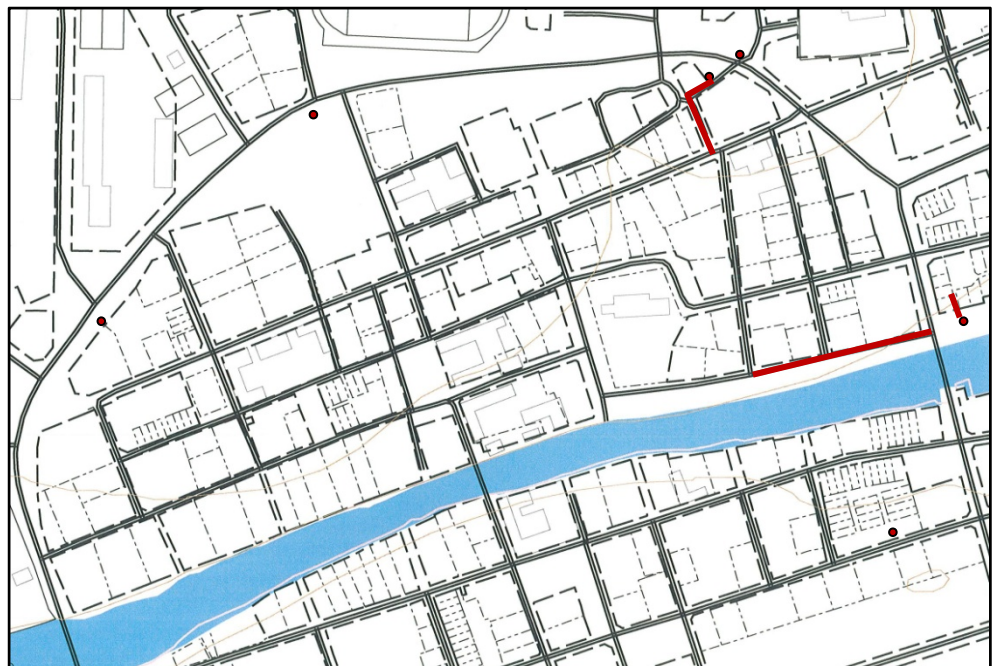
I den antikvariska kontrollen ingick en ny kabelsträckning som skulle grävas på Strandvägens norra sida, en ny kabelsträckning och kabelbrunn i kvarteret Herrgården och Strandvägen, en ny kabelsträckning och kabelbrunn i Margaringatan, kabelbrunnar vid Trädgårdsgatan, Stureleden och i kvarteret Brevbäraren. Två platser skulle besiktigas. De var kabelbrunnar som låg efter Centrumleden vid Olof Ahllöfs park och kvarteret Guldsmeden.

På grund av brister i kommunikationen mellan uppdragsgivaren, dvs. Tele2, och anlitad grävspersonal informerades inte den antikvariska representanten när schaktningarna för kabeln genomfördes. Därför schaktningsövervakades endast en kort inledande sträcka norr om Strandvägen vid kvarteret Skolstugan.

Schaktet vid kvarteret Skolstugan var 0,4 m djupt och 0,6 m brett. Schaktlängden var cirka 45 meter. I väster innehöll schaktet sand och en gammal elkabel med tegel som skydd. I öster, där den gamla brandstationen ligger fanns enbart sand och två (!) lager med gatsten (knott). Det något överraskande dubbla lager med gatsten innebar att det inte heller i östra delen av schaktet påträffades kulturlager.



Figur 1. Gul markering betecknar den schaktningsövervakade sträckan efter Strandvägen. Utsnitt ur Fastighetskartan, skala 1:2 000.



Figur 2. Rödmarkerade områden grävdes utan arkeologisk schaktningsövervakning. Utsnitt ur Fastighetskartan skala 1:4 000.

Referenser

Kart- och arkivmaterial

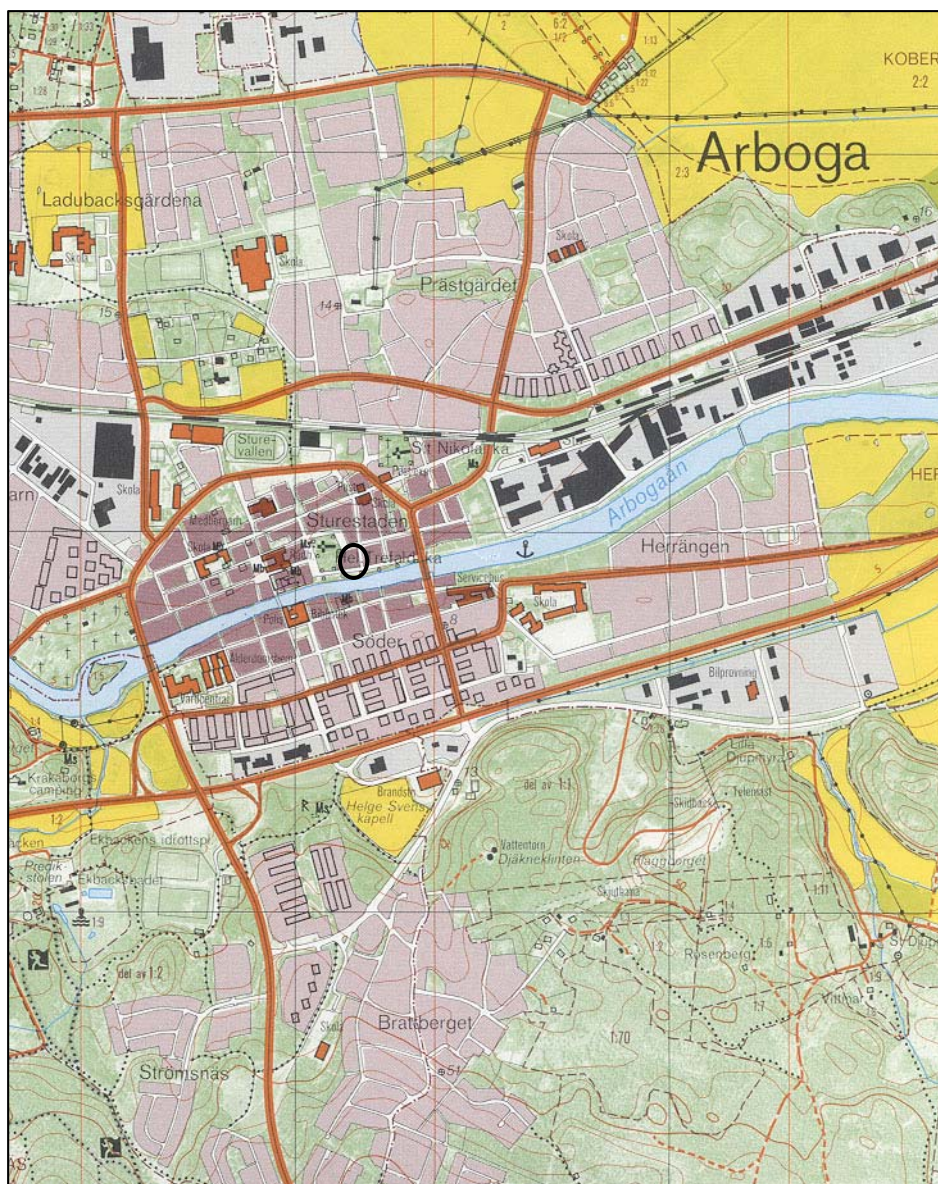
Digitala fastighetskartan. Skala 1:2 000.
Digitala fastighetskartan. Skala 1:4 000.
Ekonomiska kartan 10G:60. Skala 1:20 000.

Tekniska och administrativa uppgifter

KM projektnr:	KM 10126
Länsstyrelsen dnr, beslutsdatum:	431-3869-10. Daterat 2010-11-01
Undersökningsperiod:	2010-12-07
Arkeologtimmar:	8 timmar
Exploateringsyta:	Cirka 45 löpmeter schakt
Personal:	Ulf Alström
Belägenhet:	Strandvägen, kv. Skolstugan, Arboga stadsförsamling, Arboga kommun, Västmanlands län, Västmanland
Ekonomisk karta:	10G:60
Koordinatsystem:	SWEREF 99
Koordinater:	X6584196 Y547854 X6584205 Y547899
Höjdsystem:	-
Inmättningsmetod:	Manuell
Dokumentationshandlingar:	Antal foton, profiler, planer
Fynd:	Inga fynd påträffades

Kartfigur

Kartor ur allmänt kartmaterial © Lantmäteriet Gävle. Ärende nr MS2006/01407.



Figur 3. Undersökningsplatsens läge, markerat med en ring. Utdrag ur Ekonomiska kartan 10G:60. Skala 1: 20 000.

