

# Schaktning i Garvaregatan

VA till Kroken 13

Arkeologisk undersökning i form av schaktningsövervakning

Fornlämning L2009:7173, stadslager  
Nordantill 1:1  
Norrköpings stad  
Norrköpings kommun  
Östergötlands län  
Östergötland

*Fredric Wirbrand*



# Schaktning i Garvaregatan

**VA till Kroken 13**

Arkeologisk undersökning i form av schaktningsövervakning

Fornlämning L2009:7173, stadslager

Nordantill 1:1

Norrköpings stad

Norrköpings kommun

Östergötlands län

Östergötland

*Fredric Wirbrand*



Denna rapport har framställts av ett företag  
vars miljöledningssystem är certifierat enligt ISO 14001  
av Svensk Certifiering Norden AB.

Utgivning och distribution:  
Stiftelsen Kulturmiljövård  
Stora Gatan 41, 722 12 Västerås  
Tel: 021-80 62 80  
E-post: [info@kmmmd.se](mailto:info@kmmmd.se)

© Stiftelsen Kulturmiljövård 2022

Samtliga foton av Fredric Wirbrand.

Omslag: Schaktet från sydväst.

Upphovsrätt, där inget annat anges, enligt Publik Licens 4.0 (CC BY)  
<http://creativecommons.org/licenses/by/4.0>

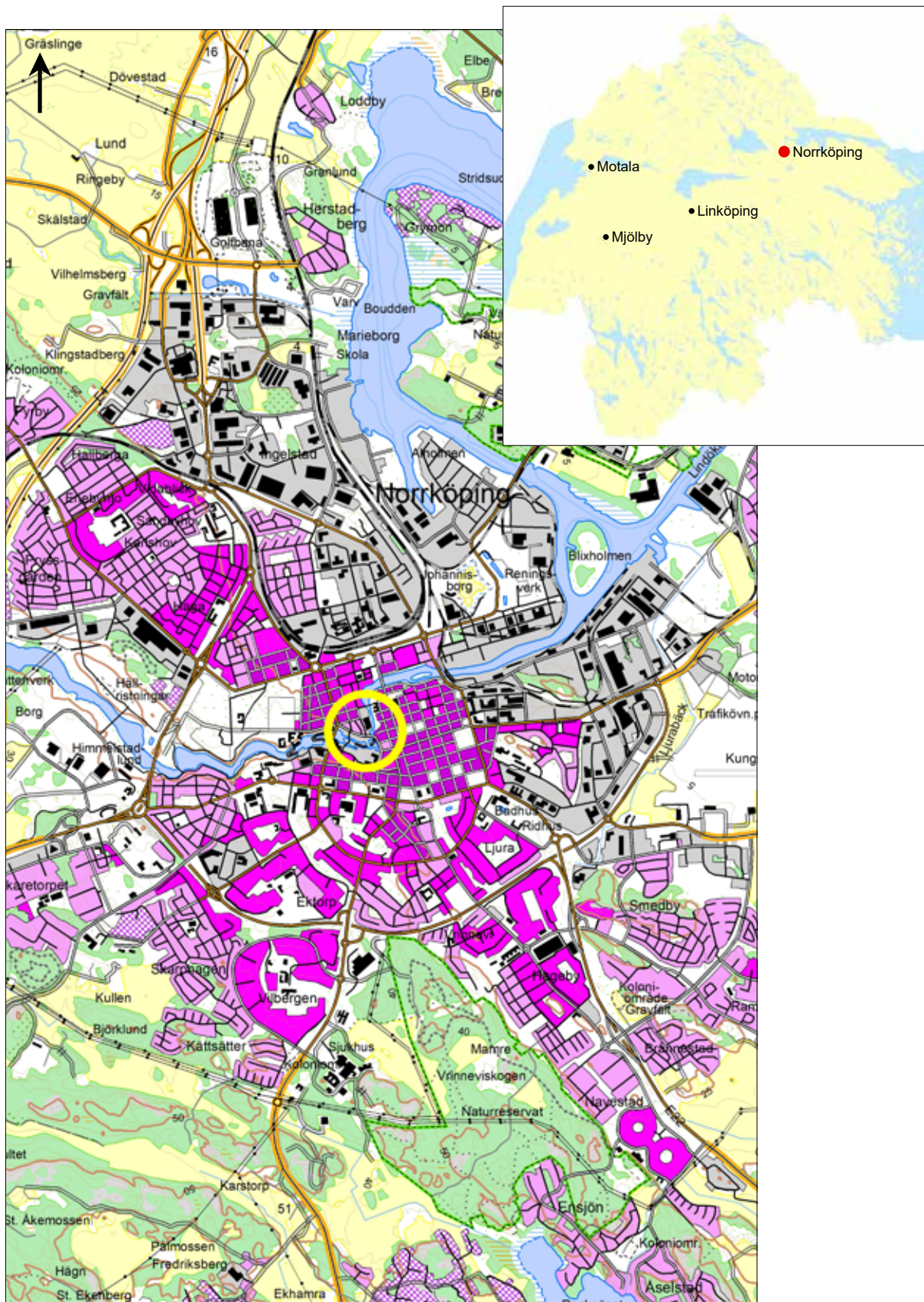
Lantmäteriets kartor omfattas inte av ovanstående licensiering.  
Kartor ur allmänt kartmaterial © Lantmäteriet. Medgivande 828988 och 850434.

ISBN 978-91-8041-069-4



# Innehåll

Sammanfattning .....	5
Inledning .....	5
Topografi och fornlämningsmiljö. ....	6
Historisk bakgrund.....	6
Tidigare undersökningar.....	7
Syfte och målsättning .....	8
Metod och genomförande .....	8
Undersökningsresultat .....	9
Tolkning och utvärdering .....	9
Referenser .....	10
Kart- och arkivmaterial.....	10
Otryckta källor .....	10
Litteratur .....	10
Tekniska och administrativa uppgifter .....	11
Bilagor .....	12
Bilaga 1. Schakttabell .....	12



Figur 1. Undersökningsområdet markerat med en gul ring. Utdrag ur Terrängkartan. Skala 1:50 000.

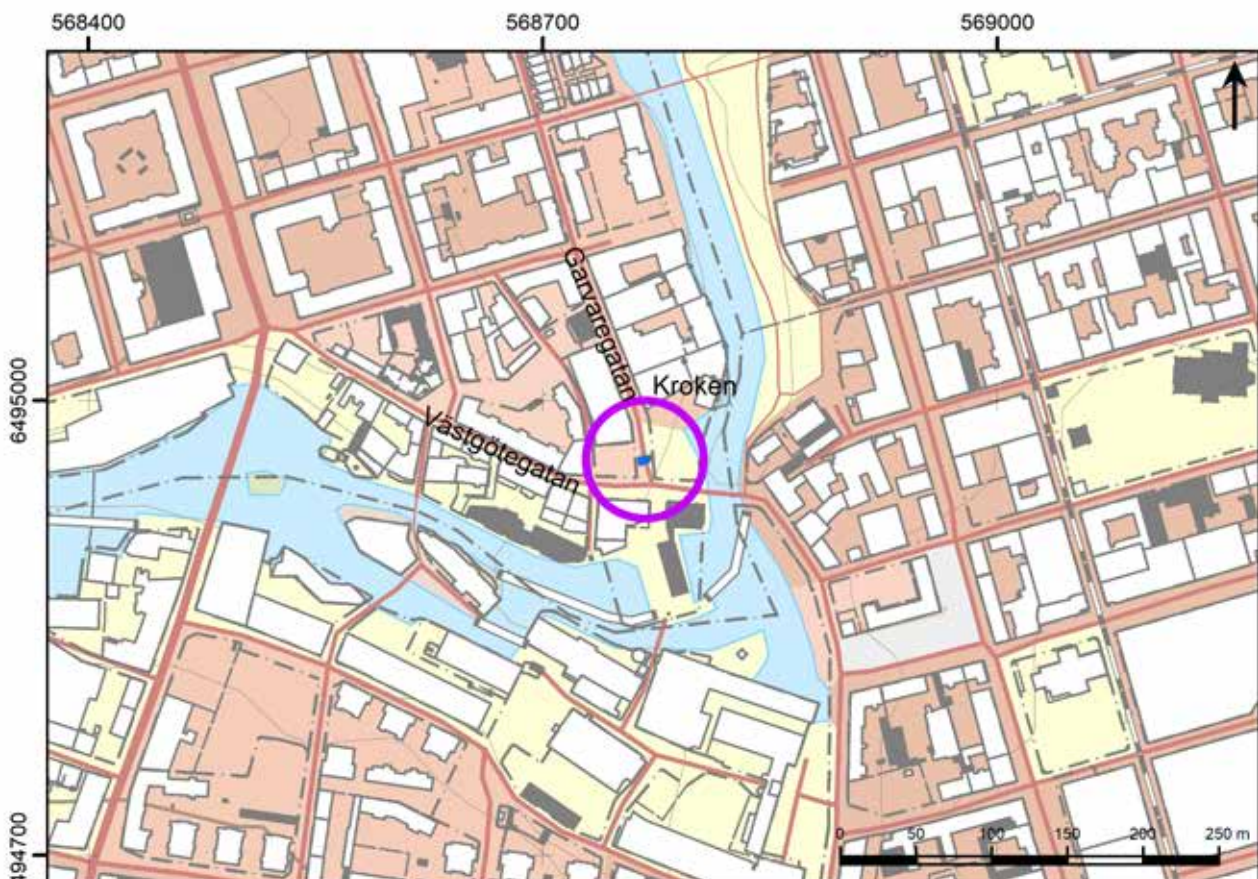


# Sammanfattning

Stiftelsen Kulturmiljövård (KM) har utfört en arkeologisk undersökning i form av schaktningsövervakning i Garvaregatan i centrala Norrköping. Anledningen till undersökningen var att serviser skulle grävas in till fastigheten Kroken 13. Ett 46 m<sup>2</sup> stort schakt grävdes i gatan. Ingenting av antikvariskt intresse påträffades.

# Inledning

I början av november 2021 utförde Stiftelsen Kulturmiljövård (KM) en arkeologisk undersökning i form av schaktningsövervakning i Garvaregatan i centrala Norrköping. Undersökningen ägde rum i fastigheten Nordantill 1:1, och föranleddes av att Nodra AB skulle lägga ner nya serviser för vatten och spillvatten till fastigheten Kroken 13 (figur 2). Undersökningsområdet låg inom fornlämning L2009:7173, Norrköpings historiska stadslager. Beslut om undersökning fattades av Länsstyrelsen i Östergötlands län (dnr 431-19510-2020, beslutsdatum 2021-07-27). KM:s projektledare för undersökningen var Fredric Wirbrand som också har författat denna rapport.



Figur 2. Undersökningsområdet markerat med en lila ring. Utdrag ur Fastighetskartan. Skala 1:5 000.

## Topografi och fornlämningsmiljö

Undersökningsområdet låg i södra delen av Garvaregatan, mitt emellan kvarteren Kroken och Vårdtornet. Platsen ligger i stadsdelen Nordantill, på norra sidan av Motala ström. Direkt öster om undersökningsområdet, i södra delen av kvarteret Kroken, fanns vid undersökningstillfället en byggarbetsplats, där nya höghus med bostäder höll på att uppföras. Det var till dessa som nya serviser skulle grävas ner.

Garvaregatan sluttar uppåt mot norr, och ligger dessutom betydligt högre än kvarteret Kroken i öster. Höjdskillnaden däremellan bärs upp av en nedslagen spont.

## Historisk bakgrund

Cirka 50 meter sydöst om undersökningsområdet ligger en bro över Motala ström som kallas Gamlebro. Denna ligger troligen på samma plats som den äldsta bron över Strömmen, som har medeltida datering. Det aktuella undersökningsområdet har troligen varit bebyggt sedan medeltiden.

Enligt traditionen ska det ha funnits ett kapell av trä, vid namn Heliga andes kapell, på den norra sidan av Motala ström som ska ha uppförts av de första kristna på platsen. Kvarteret Kapellhorvan, cirka 180 meter nordväst om det aktuella undersökningsområdet, har pekats ut som en trolig plats för kapellet (Lundgren 1916:32). Vid arkeologiska undersökningar i kvarteret Mjölnaren sydöst om Kapellhorvan hittades kristna gravar som kunnat dateras till sen vikingatid och tidig medeltid (mer om dessa nedan), och som skulle kunna vara knutna till ett kapell. Någon byggnad har dock aldrig hittats.



Figur 3. Schaktet i gult på en rektifierad version av en karta över Norrköping från 1769, där Trångsundsgatan syns direkt öster om schaktet. Skala 1:3 000.



I mitten av 1500-talet ska Sankta Gertruds kapell ha legat i området, förmodligen också det i kvarteret Kapellhorvan (Broberg 1984:16). Även en stor jordhög vid namn Borgarehögen, från vilken man hade utsikt över hela staden, ska ha funnits i området under historisk tid (Lundgren 1916:48). Dessa konstruktioner har inte heller kunnat beläggas arkeologiskt.

Garvaregatan har fått sitt namn efter flera garverier som låg längs med gatan vid mitten av 1700-talet. Gatan sträckte sig dock inte söderut fram till Västgötegatan förrän 1904, innan dess gick den bara mellan Slottsgatan och Bredgatan (figur 3). Istället fanns det en smal gränd vid namn Trångsundsgatan med en sträckning som liknade den som södra Garvaregatan har idag (Kristensson 2016:34).

Kvarteret Kroken har fått sitt namn efter att Motala ström kröker sig när den passerar kvarteret. Vårdtornets namn kommer efter ett torn som stod i kvarteret åren 1663–1719. I tornet satt stadens brandväktare och höll utkik efter bränder (Kristensson 2018:31, 35).

## Tidigare undersökningar

Väster om det aktuella undersökningsområdet ligger kvarteren Mjölaren och Kvarnstenen (tidigare del av kvarteret Mjölaren) och där har arkeologiska undersökningar utförts vid flera tillfällen. Första gången var 1982 då en medeltida gravplats med skelettgravar påträffades (Svensson 1982). Senare undersökningar i kvarteret ägde rum bland annat 1998 (Nielsen 2003), 2010 (Stibéus 2011) och 2012 (Jonsson m.fl. 2015). Lämningar från flera tidsperioder påträffades vid dessa tillfällen. De äldsta var anläggningar som daterades till bronsålder och äldre järnålder. Begravningsplatsen undersöktes vidare och visade sig ha varit i bruk från sen vikingatid fram till högmedeltid. Dessutom framkom lämningar efter en medeltida kvarn, en tunnvalvd källare från 1600-talet samt andra byggnader och kulturlager från 1600-talet och framåt (Nielsen 2003:6–11; Stibéus 2011:19ff; Jonsson m.fl. 2015:5). Vid en ny undersökning 2017 dokumenterades ytterligare nitton gravar på begravningsplatsen. Därmed har totalt över femtio gravar påträffats i kvarteret (Kennebjörk 2021).

Vid en undersökning i Mäster Påvels gränd 1997 påträffades bland annat träbroläggningar som daterades från senmedeltid till 1600-tal (Lindgren-Hertz 1998).

Vid en förundersökning 2010 grävdes sex schakt inom kvarteret Laxen (nuvarande kvarteret Garvaren norr om Vårdtornet) och fem schakt i kvarteret Vårdtornet. I Laxen påträffades husgrunder och källare som var igenfyllda med raseringsmassor och brandlager, samt lämningar efter odling. I Vårdtornet var däremot allt av antikvariskt intresse bortschaktat (Stibéus 2011).

En mer omfattande undersökning utfördes i kvarteret Laxen 2011. Då framkom bebyggelselämningar från framför allt 1800-talet, men även 1600- och 1700-talet. Dessutom undersöktes ett odlingslager (Bertheau 2013).

Vid en förundersökning med direkt efterföljande undersökning i nuvarande kvarteren Vårdtornet och Garvaren (som då fortfarande hette kvarteret Laxen) 2018 påträffades fragmentariska byggnadslämningar som tolkades vara från senmedeltid och tidigmodern tid. Det rörde sig om ett hus med lergolv samt ett dike. Vid förundersökningen framkom också tjocka utfyllnadsmassor, samt bebyggelselämningar från 1800-talet (Låås 2020).

Vid en schaktningsövervakning i Mäster Pävles gränd 2020–2021 påträffades människoben som daterades till 1000- eller 1100-talet och visade att gravplatsen i kvarteret Mjölaren sträckt sig österut ända till Mäster Pävles gränd (Wirbrand 2021).

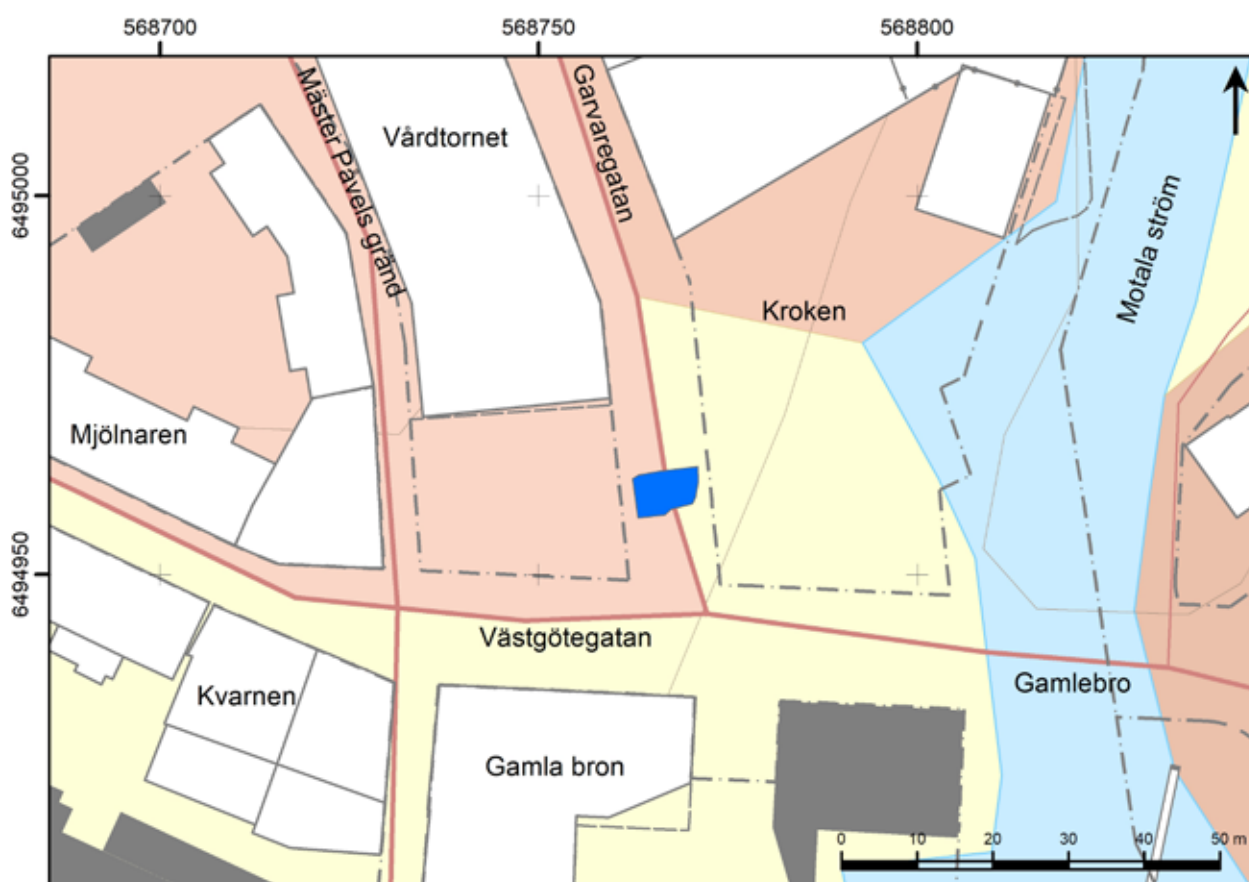
I samband med den aktuella undersökningen utfördes även en annan schaktningsövervakning cirka 20 meter längre söderut på Garvaregatan. Där påträffades ingenting av antikvariskt intresse (Wirbrand, manus).

## Syfte och målsättning

Syftet med undersökningen var att förhindra att fornlämningen skadades, men om detta inte kunde undvikas skulle fornlämningens utbredning och karaktär dokumenteras med ett vetenskapligt arbetssätt.

## Metod och genomförande

Ett schakt grävdes i Garvaregatan, cirka 10 meter norr om korsningen med Västgötegatan (figur 4). Schaktet var 9 meter långt, 6 meter brett och som mest 2,5 meter djupt. Den uppgrävda ytan var cirka 46 m<sup>2</sup> stor. Det spände över hela vägens bredd, och gick ända till sponten i öster. Schaktet mättes in med RTK-GPS samt fotograferades och dokumenterades med text.



Figur 4. Det undersökta schaktet i blått med intilliggande gator och kvarter. Utdrag ur Fastighetskartan. Skala 1:1 000.

## Undersökningsresultat

Alla arkeologiska lämningar i schaktet visade sig ha grävts bort i samband med sena tiders markarbeten, och det enda som framkom var moderna fyllnadsmassor och ledningar (figur 5). Ingenting av antikvariskt intresse påträffades.



*Figur 5. Schaktet från söder.*

## Tolkning och utvärdering

Inga arkeologiska lämningar framkom vid undersökningen, endast moderna fyllnadsmassor. Dessa har huvudsakligen påförts i samband med ledningsarbeten, men det är också troligt att massor har påförts intill spanten när den slogs ner. Det är möjligt att arkeologiska lämningar kan finnas bevarade under dessa fyllnadsmassor, men det aktuella schaktet grävdes i så fall inte djupt nog för att dessa skulle framkomma.



# Referenser

## Kart- och arkivmaterial

Karta över sjö- och stapelstaden Norrköping år 1769 av lantmätaren Jonas Brolin  
<https://www.norrkoping.se/kultur-och-fritid/bibliotek-och-arkiv/stadsarkiv/kartor.html>

## Otryckta källor

Wirbrand, F. (manus) *Schaktning i Garvaregatan. Fjärrvärme till Kroken 13*. Arkeologisk undersökning i form av schaktningsövervakning. Stiftelsen Kulturmiljövård rapport.

## Litteratur

- Bertheau, M. 2013. *Kv. Laxen i Norrköping. Bebyggelselämningar och spår efter hantverksaktiviteter från 1600-tal till 1800-tal i kvarteret Laxen*. Särskild arkeologisk undersökning inom fornlämning RAÄ 96 (stadslager) i kvarteret Laxen, Norrköpings stad och kommun, Östergötland. Rapport från Arkeologikonsult 2013:2533.
- Broberg, B. 1984. *Norrköping. Medeltidsstaden 50*. Stockholm.
- Jonsson, K., Larsson, E., Ohlsson, A., Kjellberg, A., Dimc, N. & Johansson, M. 2015. *Kvarteret Mjölaren i Norrköping. Gravar, bebyggelse och verksamheter från bronsålder till 1700-tal*. Stiftelsen Kulturmiljövård rapport 2014:42.
- Kennebjörk, J. 2021. *Gravar i kvarteret Mjölaren. Ett tidigkristet gravfält och odlingslager från 1700-talet i Norrköpings innerstad*. Arkeologisk förundersökning. Stiftelsen Kulturmiljövård rapport 2021:11.
- Kristensson, P. 2016. *Norrköpings gatunamn*. Klingsbergs förlag. Norrköping.
- Kristensson, P. 2018. *Norrköpings kvartersnamn*. Klingsbergs förlag. Norrköping.
- Lindgren-Herz, L. 1998. *Gatuschakt i stadsdelarna Nordantill och Berg*. UV Linköping rapport 1998:16.
- Lundgren, H. (red.) 1916. *Two gamla beskrifningar öfver Norrköping. Efter originalhandskrifterna i Linköpings Stiftsbibliotek*. Norrköping.
- Låås, J. 2020. *Nya kvarteret Garvaren. Lämnings från senmedeltid till modern tid i före detta kvarteret Laxen och kvarteret Vårdtornet*. Arkeologisk förundersökning och undersökning inom Norrköpings stadslager L2009:7173 (RAÄ Sankt Johannes 96:1), Norrköpings kommun, Östergötlands län. Rapport från Arkeologikonsult 2020:3142.
- Nielsen, A-L. 2003. *En 1600-tals källare i kv. Mjölaren*. Norrköpings stad och kommun. Östergötland. UV Öst rapport 2003:38.
- Stibéus, M. 2011. *Tidigmedeltida gravar och tidigmodern bebyggelse*. Arkeologisk förundersökning. RAÄ 96:1. Kvarteret Laxen, Mjölaren och Vårdtornet. Norrköpings stad och kommun. Östergötlands län. UV rapport 2011:86.
- Svensson, K. 1982. *Provundersökning inom Kv. Mjölaren m.fl.* Norrköping. Östergötland. Riksantikvarieämbetet, Undersökningsverksamheten rapport.
- Wirbrand, F. 2021. *Människoböden i Mäster Påvels gränd. Spår efter medeltida gravplats i Norrköping*. Arkeologisk undersökning i form av schaktningsövervakning. Stiftelsen Kulturmiljövård rapport 2021:70.

## Tekniska och administrativa uppgifter

<i>Stiftelsen Kulturmiljövård projektnr:</i>	KM21125
<i>Länsstyrelsen dnr, beslutsdatum:</i>	431-19510-2020, 2021-07-27
<i>Kulturmiljöregistrets uppdragsnr:</i>	202101402
<i>Typ av undersökning:</i>	Arkeologisk undersökning i form av schaktningsövervakning
<i>Undersökningsperiod:</i>	1–2 november 2021
<i>Personal:</i>	Fredric Wirbrand (projektledare)
<i>Landskap:</i>	Östergötland
<i>Län:</i>	Östergötland
<i>Kommun:</i>	Norrköping
<i>Socken:</i>	Norrköpings stad
<i>Fastighet:</i>	Nordantill 1:1
<i>Fornlämning:</i>	L2009:7173, stadslager
<i>Koordinatsystem:</i>	Sweref 99 TM
<i>Koordinater:</i>	N6494957–6494964/Ö568762–568771
<i>Höjdsystem:</i>	RH 2000
<i>Inmätningmetod:</i>	RTK-GPS
<i>Dokumentationshandlingar:</i>	Inga dokumentationshandlingar utöver denna rapport.
<i>Fynd:</i>	Inga fynd påträffades.

## Bilaga 1. Schakttabell

Schakt	Längd (m)	Bredd (m)	Area (m <sup>2</sup> )	Djup (m)	Kontexter
1	9	6	46	2,5	–